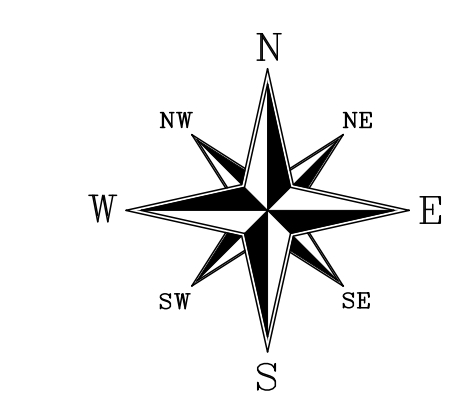


QUADRO DE ÁREAS

ÁREA TERRENO - canteiro	2.014,09 - m <sup>2</sup>
ÁREA PASSEIO	610,26 m <sup>2</sup>
ÁREA PISO INTERTRAVADO - 16 FACES	131,73 m <sup>2</sup>
ÁREA PERMEAVEL	1.211,42 m <sup>2</sup>



QUADRO DE ESPÉCIES

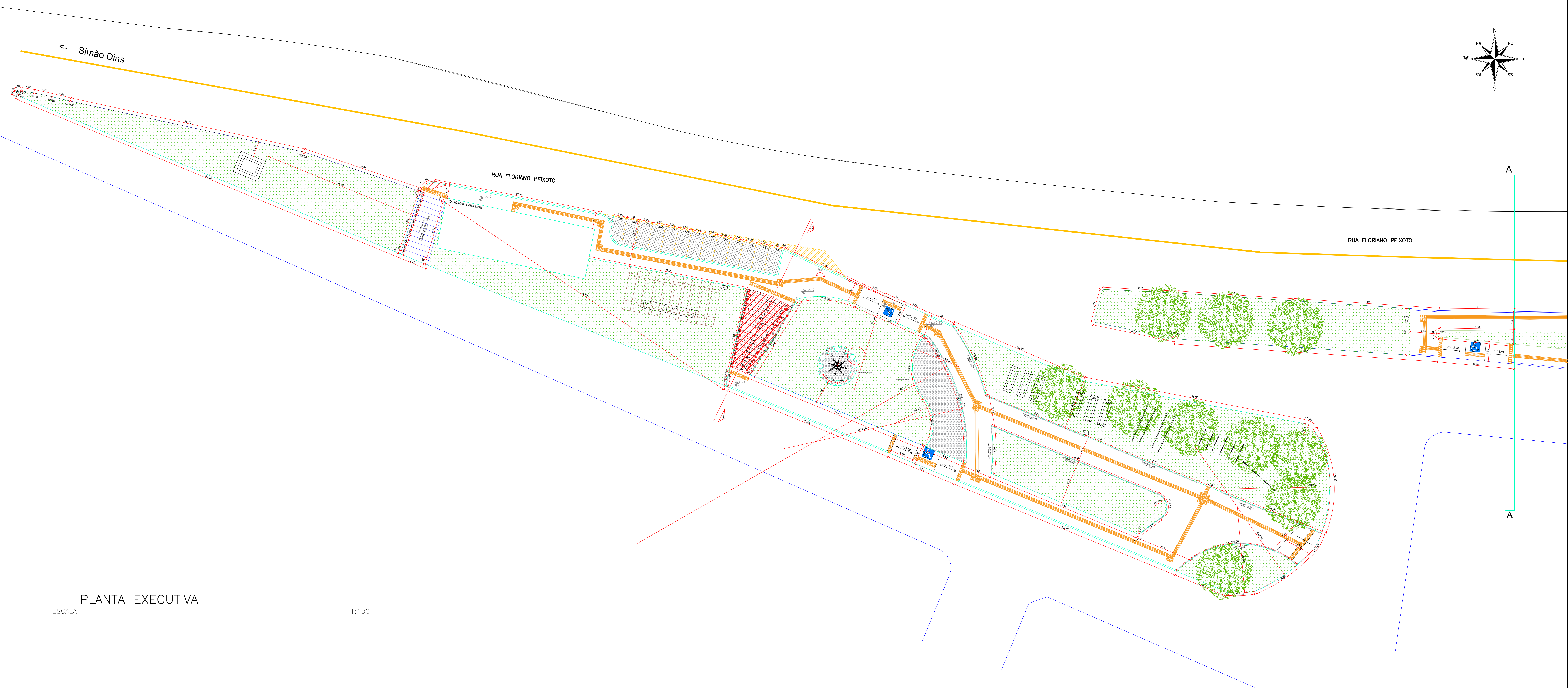
REF	Nome Científico	Nome Popular	Porte	Qtd	Representação
<b>EXTRATO HERBÁCEO</b>					
01	<i>Delonix regia</i>	Flamboyant	H=9,00m	06 un	
02	<i>Cassia fistula</i>	Chuva de Ouro	H=8,00m	08 un	
03	<i>Tabebuia chrysothrix</i>	Ipê amarelo	H=10,00m	07 un	
04	<i>Mangifera indica</i>	Mangueira - existente	H=8,00m	10 un	
05	<i>Zizania tenuifolia "Emerald"</i>	Grama Esmeralda	30cm	1.178,14 m <sup>2</sup>	
06	<i>Dracaena marginata Tricolor</i>	Dracena Tricolor	30 cm	48 un	
07	<i>Portulaca grandiflora</i>	Orzo horas	0,3 - 0,6 m	04 un	
08	<i>Plumeria rubra</i>	Jasmim Manga	4,7 - 6 m	2 un	
09	<i>Rostkoeia oleracea</i>	Palmeira Imperial	H=1,5 m	7 un	
10	<i>Isoetes coccinea</i>	Mini Isora Vermelha	0,3 - 0,6 m	90 un	
11	<i>Allamanda cathartica</i>	Allamanda Vermelha	0,3 - 0,6 m	05 un	
12	<i>Duranta erecta aurea</i>	Pingo de Ouro	0,3 - 0,6 m	12 un	
13		Seixos Brancos		28,84 m <sup>2</sup>	

QUADRO GERAL PAVIMENTAÇÃO E EQUIPAMENTOS

GERAL		
SÍMBOLO	NOME	ÁREA/QNT
	PISO TÁTIL DE ALERTA	16,05 m <sup>2</sup>
	PISO TÁTIL DIRECIONAL	72,77 m <sup>2</sup>
	PASSEIO ESP. ECM	610,26 m <sup>2</sup>
	SEXTAVADO	131,73 m <sup>2</sup>
	COBOGRAMA	147,67 m <sup>2</sup>
	SEIXOS BRANCOS	28,84 m <sup>2</sup>
	BANCO PROJETADO	04
	LIXEIRA	04
	MARCO INAUGURAL	01
	PLACA DE SINALIZAÇÃO LOGRADOURO	01

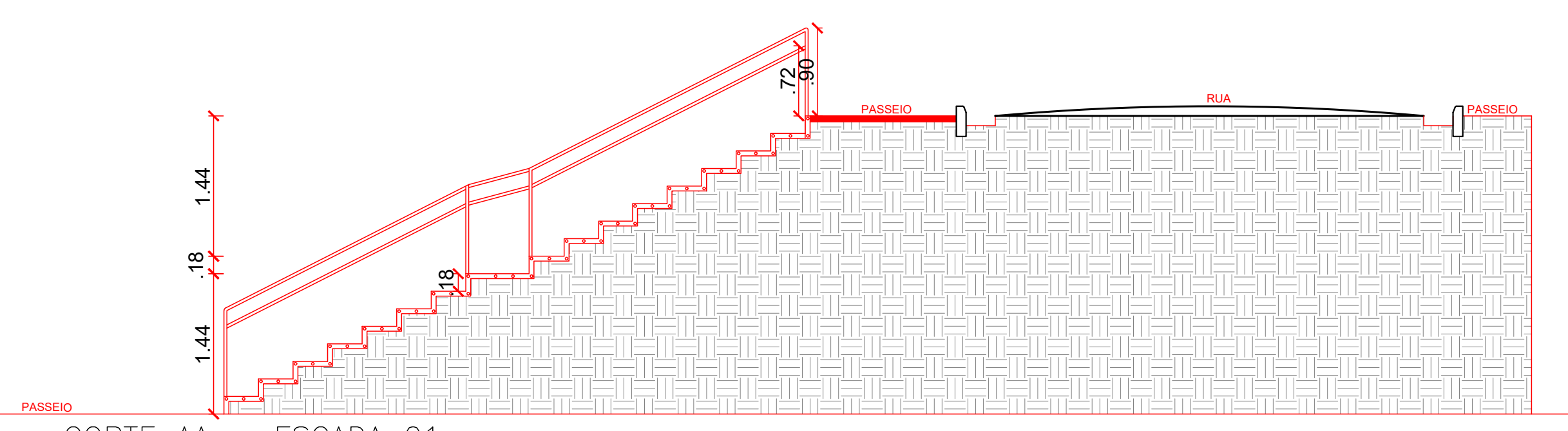
LEGENDA

	Conservar
	Demolir
	Construir

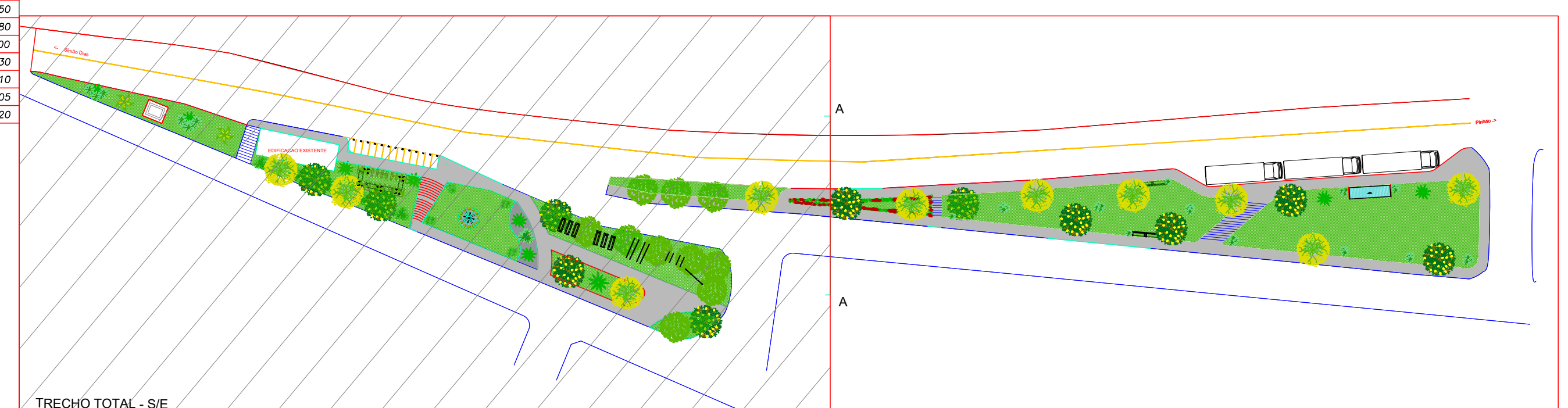


PLANTA EXECUTIVA

ESCALA 1:100



CORTE AA - ESCADA 01  
ESC.: 1/50



TRECHO TOTAL - SE  
FORMATO A0

PREFEITURA MUNICIPAL DE SIMÃO DIAS  
PROPRIETÁRIO  
RESP. TÉCNICO : IVO SANTANA LIMA - CREA 2710660270



PROJETO ARQUITETÔNICO

OBRA	RUA FLORIANO PEIXOTO	ENDEREÇO	RUA FLORIANO PEIXOTO - SAÍDA PARA PINHAO - ZONA URBANA
ASSUNTO	PLANTA EXECUTIVA - TRECHO 1	DATA	03/05
DESENHO	CLARISSA MAA	ENCALHADO	1/100
		DATA	MARÇO/2018