

QUADRO DE ÁREAS

ÁREA TERRENO - canteiro	2.014,09 - m²
ÁREA PASSEIO	610,26 m²
ÁREA PISO INTERTRAVADO - 16 FACES	131,73 m²
MEIO-FIO	417,14 m
ÁREA PERMEAVEL	1.211,42 m²

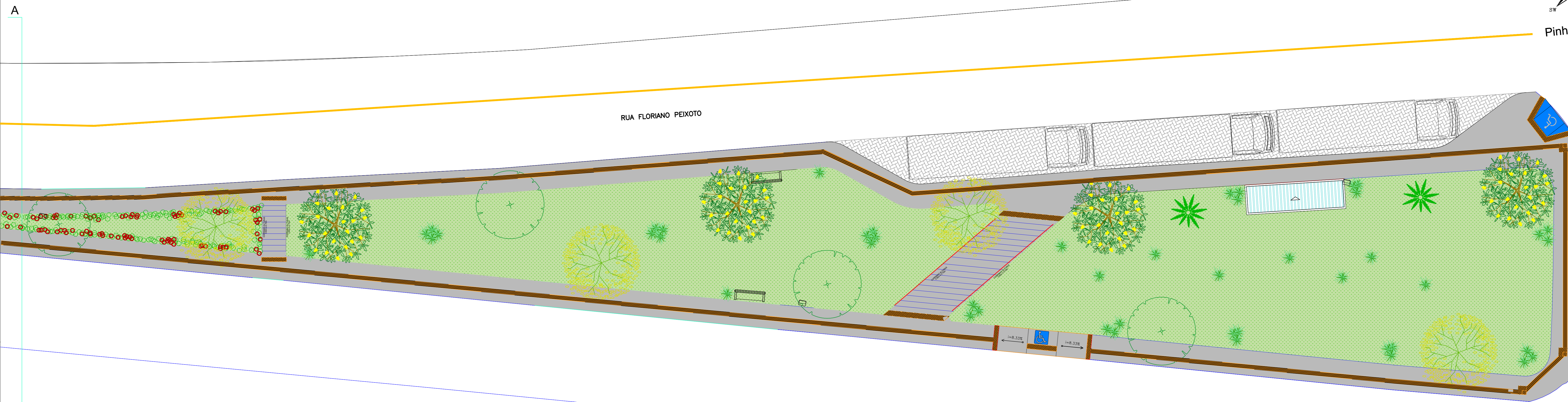
QUADRO DE ESPÉCIES					
REF	Nome Científico	Nome Popular	Porte	Qtd.	Representação
<b>EXTRATO HERBÁCEO</b>					
01	<i>Delonix regia</i>	Flamboyant	H=9.00m	06 un	
02	<i>Cassia fistula</i>	Chuva de Ouro	H=8.00m	08 un	
03	<i>Tabebuia chrysothricha</i>	Ipê amarelo	H=10.00m	07 un	
04	<i>Mangifera indica</i>	Mangueira - existente	H=8.00m	10 un	
05	<i>Zoysia tenuifolia "Emerald"</i>	Grama Esmeralda	30cm	1.176,14 m²	
06	<i>Dracena marginata Tricolor</i>	Dracena Tricolor	30 cm	48 un	
07	<i>Portulaca grandiflora</i>	Onze horas	0,3 - 0,6 m	04 un	
08	<i>Plumeria rubra</i>	Jasmim Manga	4,7 - 6 m	2 un	
09	<i>Roystonia oleracea</i>	Palmeira Imperial	H=1,5 m	7 un	
10	<i>Isora coccinea</i>	Mini Ixoria Vermelha	0,3 - 0,6 m	90 un	
11	<i>Allamanda cathartica</i>	Allamanda Vermelha	0,3 - 0,6 m	05 un	
12	<i>Duranta erecta aurea</i>	Pingo de Ouro	0,3 - 0,6 m	12 un	
13		Seixos Brancos		28,84 m²	

QUADRO GERAL PAVIMENTAÇÃO E EQUIPAMENTOS

GERAL		
SÍMBOLO	NOME	ÁREA/QNT
	PISO TÁTIL DE ALERTA	16,05 m²
	PISO TÁTIL DIRECIONAL	72,77 m²
	PASSEIO ESP. 6CM	610,26 m²
	SEXTAVADO	131,73 m²
	COBOGRAMA	147,67 m²
	SEIXOS BRANCOS	28,84 m²
	BANCO PROJETADO	04
	LIXEIRA	04
	MARCO INAUGURAL	01
	PLACA DE SINALIZAÇÃO LOGRADOURO	01

LEGENDA

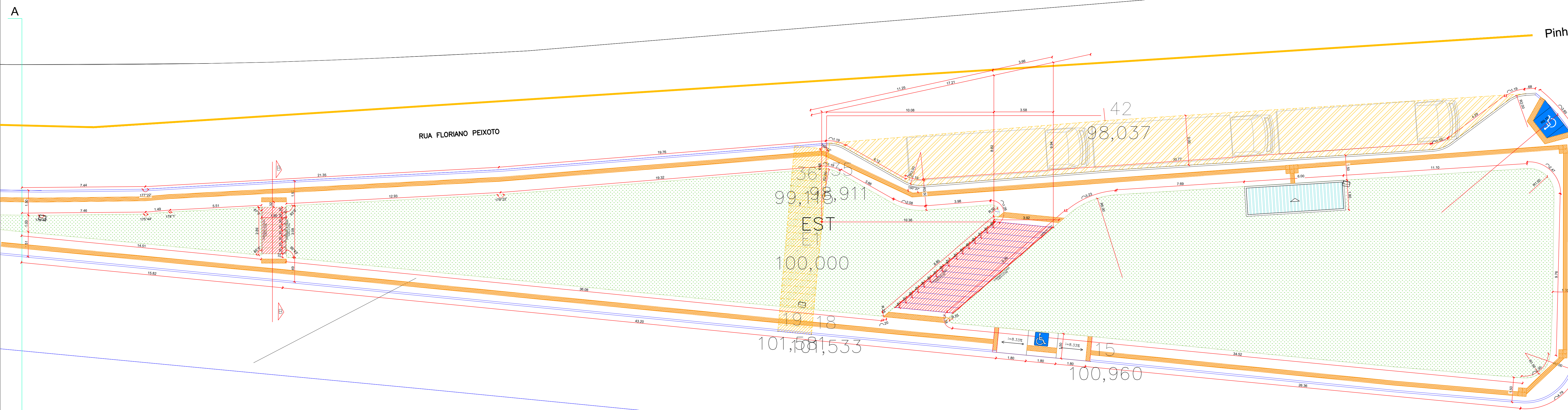
	Conservar
	Demolir
	Construir



PLANTA PAISAGISTICA

ESCALA

1:100

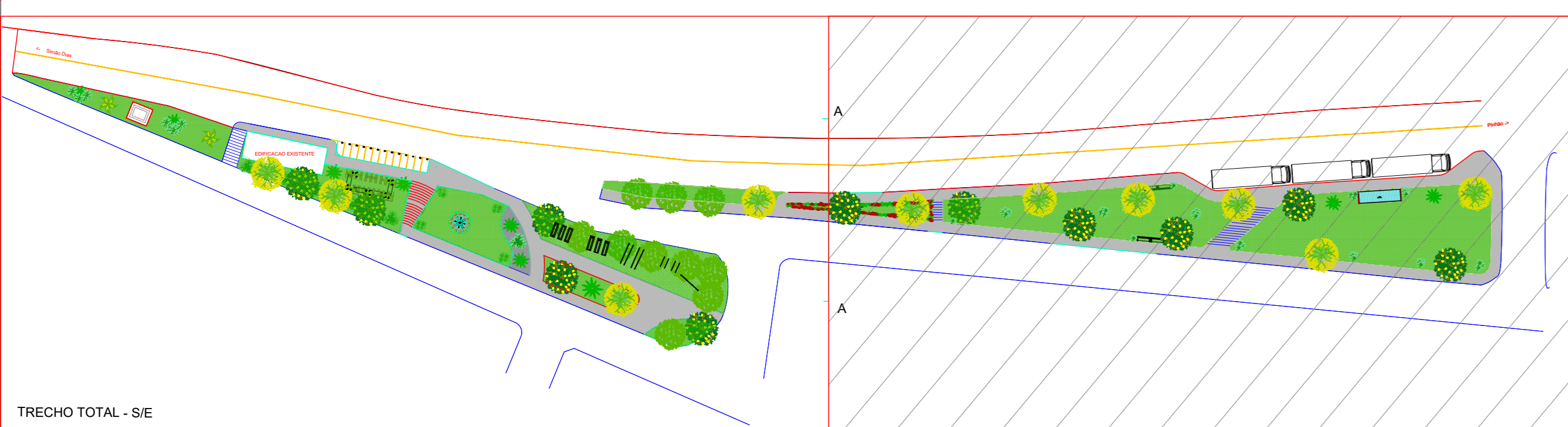


PLANTA EXECUTIVA

ESCALA

1:100

CONFIGURAÇÃO	
CDM	ESP.
1	0,60
2	0,20
3	0,40
4	0,50
5	0,80
6	1,00
7	0,30
8	0,10
9	0,05
MARGEM COLOR: 0,20	



TRECHO TOTAL - SE

FORMATO A0

PREFEITURA MUNICIPAL DE SIMÃO DIAS  
 PROPRIETÁRIO  
 RESP. TÉCNICO : IVO SANTANA LIMA - CREA 2710660270



PROJETO ARQUITETÔNICO

OBRA RUA FLORIANO PEIXOTO	ENDEREÇO RUA FLORIANO PEIXOTO - SAÍDA PARA PINHÃO - ZONA URBANA	FOLHA <b>04/05</b>
ASSUNTO PLANTA PAISAGISTICA E EXECUTIVA - TRECHO 2	DESENHO CLARISSA MAIA	ESCALAS 1/100
	DATA MARÇO/2018	